











**CLASSE 2 - Fattibilità con modeste limitazioni:** Si tratta di zone nelle quali sono state riscontrate modeste limitazioni all'utilizzo a scopi edificatori dei terreni, che possono essere superate mediante approfondimenti di indagine ed accorgimenti tecnico-costruttivi e senza l'esecuzione di opere di difesa.

 Aree stabili a debole pendenza o pianeggianti

**CLASSE 3 - Fattibilità con consistenti limitazioni:** Si tratta di zone nelle quali sono state riscontrate consistenti limitazioni all'utilizzo a scopi edificatori dei terreni, per il superamento delle quali potrebbero rendersi necessari interventi specifici o opere di difesa.

-  3A - Aree su versante a media pendenza potenzialmente interessate da fenomeni di instabilità di origine gravitativa.
-  3B - Aree situate al piede di versanti potenzialmente instabili (ZONA 2 P.S. 267)
-  3C - Zone a BASSO RISCHIO IDRAULICO (Fasce C1 e C4 dello Studio Idraulico e zona di pertinenza idraulica del Torrente Mallero)
-  3D - Zone a MEDIO RISCHIO IDRAULICO (Fascia C2 e C5 dello Studio Idraulico)
-  3E - Fascia di rispetto idraulico
-  3F - Aree marginalmente interessate dalla Frana di Spriana

**CLASSE 4 - Fattibilità con gravi limitazioni:** L'uso a scopi edificatori comporta gravi limitazioni all'utilizzo a scopi edificatori e/o alla modifica della destinazione d'uso dei terreni.

-  4A - Aree di frana attiva e/o potenzialmente instabili e zone ad elevato rischio idraulico.
-  4B - Aree situate lungo versanti terrazzati potenzialmente instabili (ZONA 1 P.S. 267)
-  Tracciato reticolo idrico comunale denominato "MALLERETT"



## PIANO DI GOVERNO DEL TERRITORIO

### COMPONENTE GEOLOGICA

Geol. Gaetano Conforto

Geol. Danilo Grossi



Via De Simoni 11, 23100 Sondrio - Tel. e fax 0342 / 212400 - e-mail studiogeo3@fastwebnet.it

ottobre 2010

Aggiornamento:

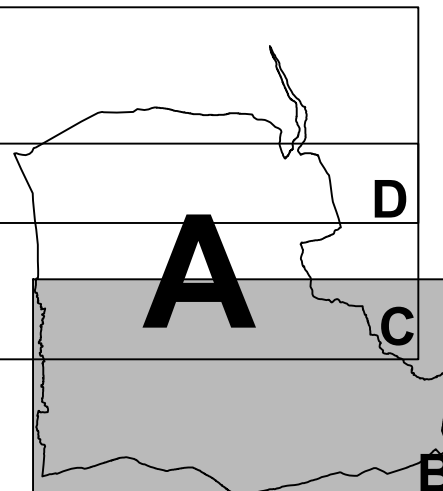
maggio 2011

Aggiornamento:

Aggiornamento:

1:5.000

#### INQUADRAMENTO GENERALE



### CARTA DI FATTIBILITA' DELLE AZIONI DI PIANO

CG 7

B