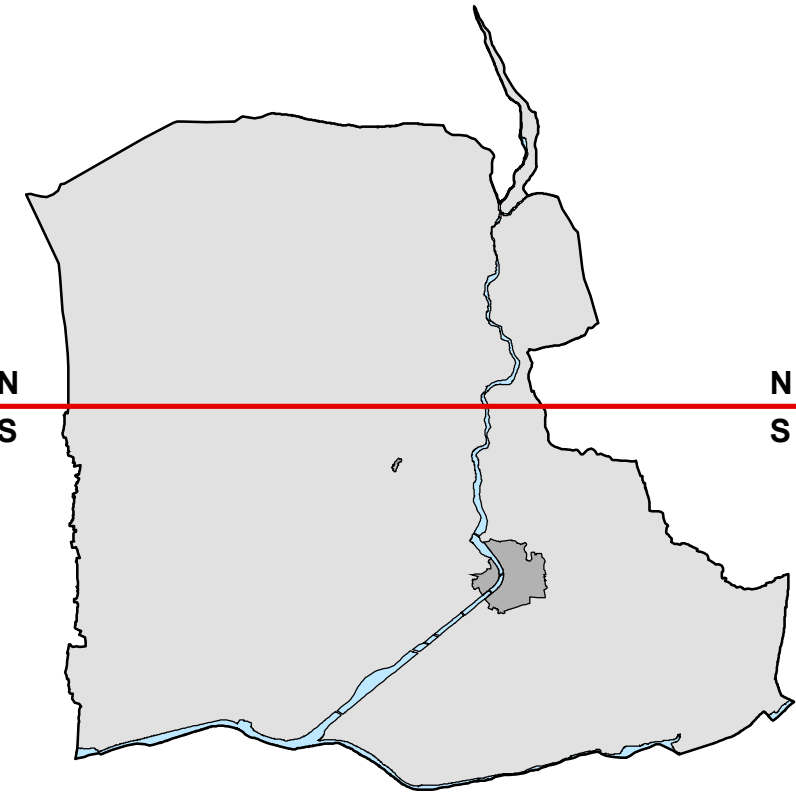


**DP1. Carta di sintesi delle previsioni di piano territorio consolidato - SUD -**

scala 1:5.000



**Gruppo di progettazione**

**Ufficio tecnico comunale**  
**Arch. Elena Abbiati**  
**Geom. Luciano Balsarri**

**Consulenza informatica**  
**Geom. Lorenzo Dolzadel**

**VARIANTE AMBITI DI TRASFORMAZIONE 2.3 e 2.8**

adottata con DCC del 29.09.2017 n.58

approvata con DCC del

### Legenda

### Aree consolidate urbane

Ambiti del tessuto consolidato di recente formazione

**Ambiti del tessuto consolidato di antica formazione**

 Aree interessate da pianificazione attuativa in corso

### Aree per servizi

aree per servizi ed impianti tecnologici

 aree per servizi ed impianti tecnologici interne al nucleo di antica formazione


**Aree extraurbane**

Aree agricol


 Aree di interesse paesaggistico ambientale

 Plis di Triangia

### Aree non trasformabili

 Zone in classe di fattibilità 4 (Studio Geologico)

### Ambiti di trasformazione

 Ambiti di trasformazione in aree edificate o con precedenti previsioni di trasformazione senza consumo di suolo

### Elementi del sistema infrastrutturale

 Tracciato ferroviario

■■■■■ Tracciati stradali in progetto e/o di potenziamento

Infrastrutture con valenza regionale | SS38 lotto2-lotto7

●●●●●● Collegamenti ciclabili e/o pedonali di progetto

Sentiero Valtellina

●●●●● Sentieri di interesse provinciale

