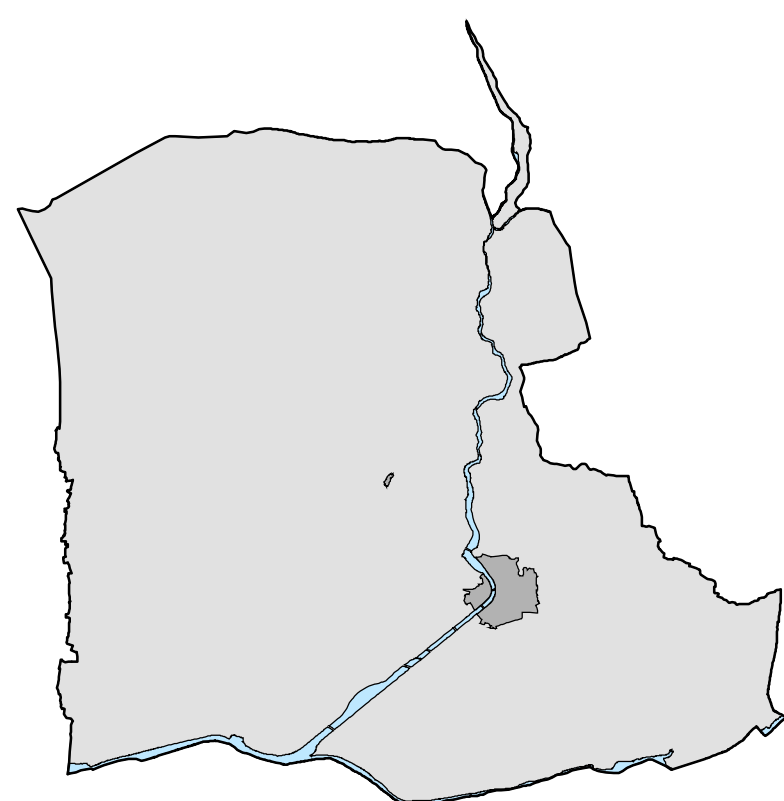


DP2. Carta degli ambiti di trasformazione

scala 1:5.000



Gruppo di progettazione


Ufficio tecnico comunale
Arch. Elena Abbiati
Geom. Luciano Balsarri


Consulenza informatica
Geom. Lorenzo Dolzadelli

VARIANTE AMBITI DI TRASFORMAZIONE 2.3 e 2.8

adottata con DCC del 29.09.2017 n.58
approvata con DCC del

Legenda


 Ambiti di trasformazione in aree edificate o con precedenti previsioni urbanistiche senza consumo di suolo

 Aree interessate da pianificazione attuativa in corso

 Ambiti consolidati

 Aree per servizi

 Aree di interesse paesaggistico e ambientale

 Aree agricole

 Plis di Triangia