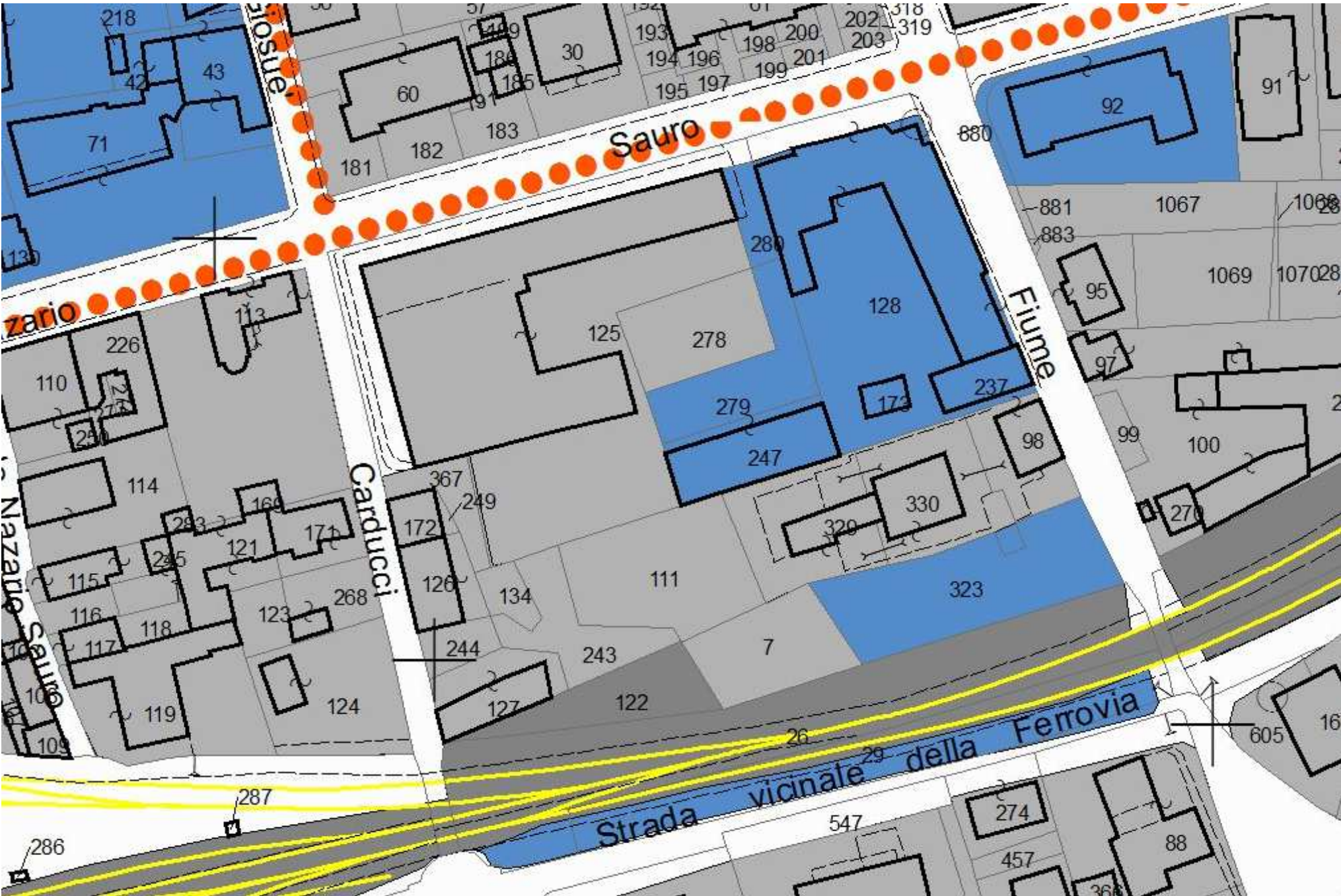


INQUADRAMENTO URBANISTICO - 1:500

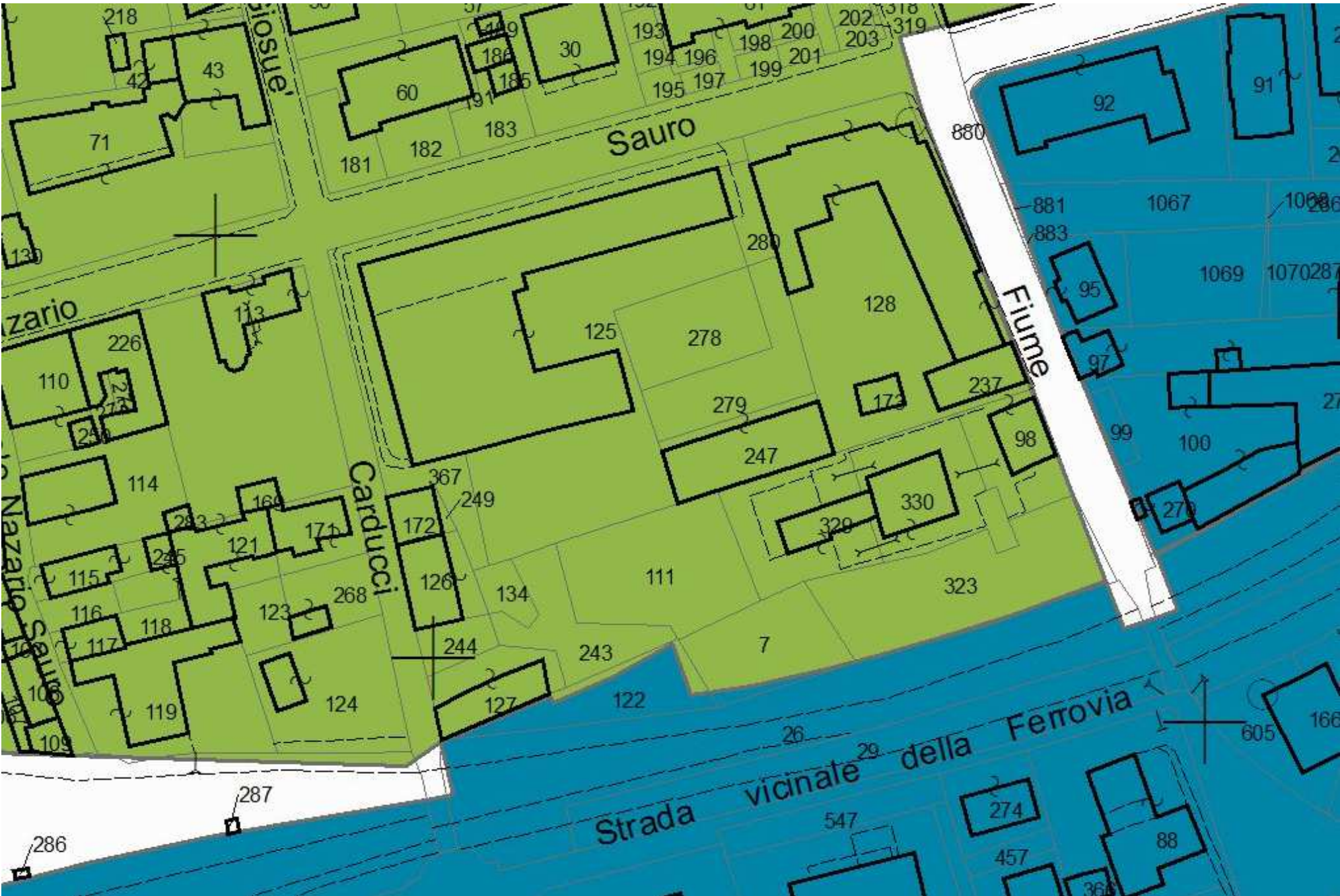
AGGIORNAMENTO CARTOGRAFICO 2017
TAVOLE DEL DOCUMENTI DI PIANO
DP1. CARTA DI SINTESI DELLE PREVISIONI DI PIANO TERRITORIO CONSOLIDATO

- Ambiti del tessuto consolidato di recente formazione
- Aree per servizi ed impianti tecnologici
- Collegamenti ciclabili e/o pedonali di progetto



AGGIORNAMENTO CARTOGRAFICO 2017
TAVOLE DEL DOCUMENTI DI PIANO
DP6. PARAMETRI PER LA PEREQUAZIONE E LA COMPENSAZIONE URBANISTICA

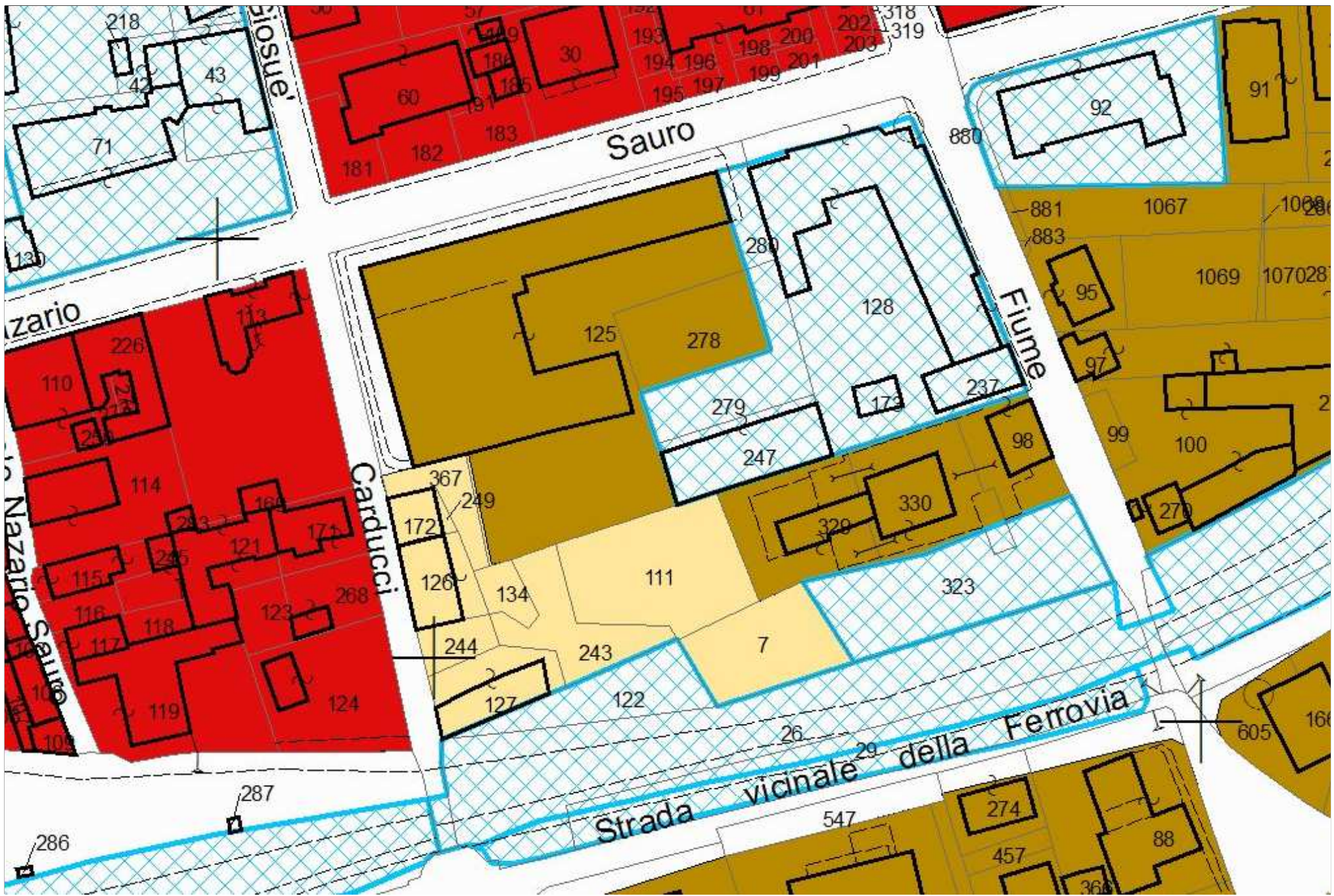
- Indice di edificabilità ai fini compensativi 0,75 mq/mq



AGGIORNAMENTO CARTOGRAFICO 2017
TAVOLE DEL DOCUMENTI DI PIANO
PdR2 CARTA DEGLI USI E DELLE MODALITA' D'INTERVENTO DEL TERRITORIO CONSOLIDATO

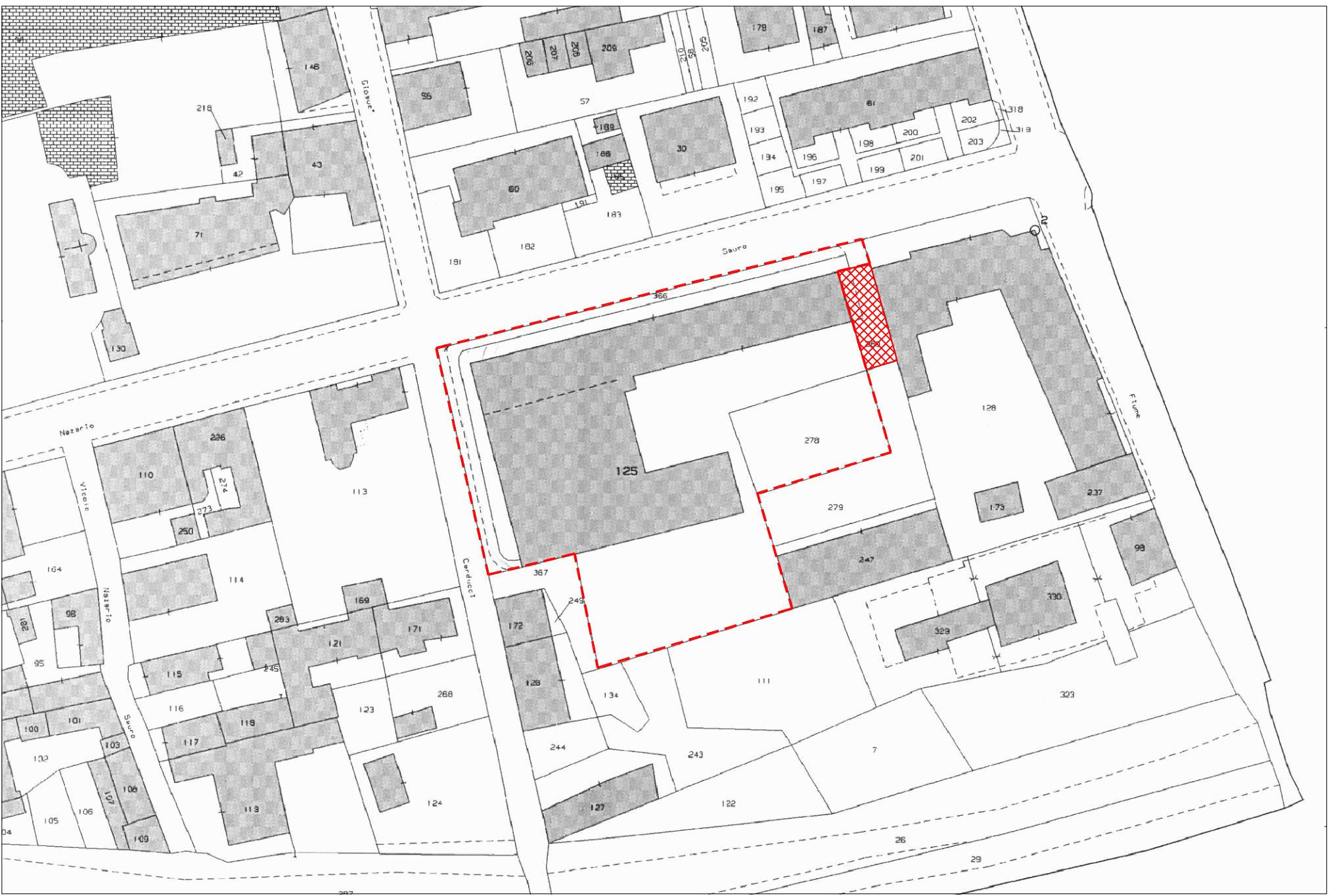
- Tessuti consolidati urbani
- Tessuti edificati a prevalente destinazione residenziale a bassa trasformabilità
- Tuc: Tessuti urbani a corona del nucleo centrale del fondovalle (PdR) (art. 14 - 16 NTA PdR)

- Altre indicazioni (PdR)
- Aree per servizi



ESTRATTO MAPPA CATASTALE 2017
foglio: 42
mapp: 125, 278, 366

- AREA OGGETTO D'INTERVENTO
- SERVITU' DI ACCESSO A FAVORE DELLA SOCIETA' PROPONENTE



IL COMMITTENTE:

IL PROGETTISTA:



COMMITTENTE
LINUS S.R.L.
Via Manfredo Camperio, 14 - 20123 Milano
P. IVA: 12038730151

EDIFICIO
VIA NAZARIO SAURO n. 64 - SONDRIO
OGGETTO
INTERVENTO DI REALIZZAZIONE RESIDENZA SILVER LIVING
DESCRIZIONE
PROGETTO PIANO DI RECUPERO

SOCIETA' DI CONSULENZA
as agorà soluzioni s.r.l.
AGORA SC&C ENGINEERING
PROGETTISTA
DOCT. ARCH. FLAVIO BISTRATTIN
MILANO - 20123 - VIA MONZA 59
TEL. +39.0226821864 - FAX 39.0226895760
EMAIL INFO@AGORASOLUZIONI.COM
CONSULENTE
DOCT. ARCH. ALBERTO BOLETTA
SONDRIO - 23100 - VIA MERIGIO 16
TEL. +39.0342040480
EMAIL STUDIOBOLETTA@GMAIL.COM

scala 1:500	tipologia INQUADRAMENTO URBANISTICO	oggetto STRALCIO PGT STRALCIO CATASTALE	codice commessa 17.35	codice tavola
				n. tavola
				URB.01
0	prima emissione	20.02.2018	PG	PG
N. Rev.	Descrizione Revisione	Data Rev.	Redatto	Verificato
			Approvato	